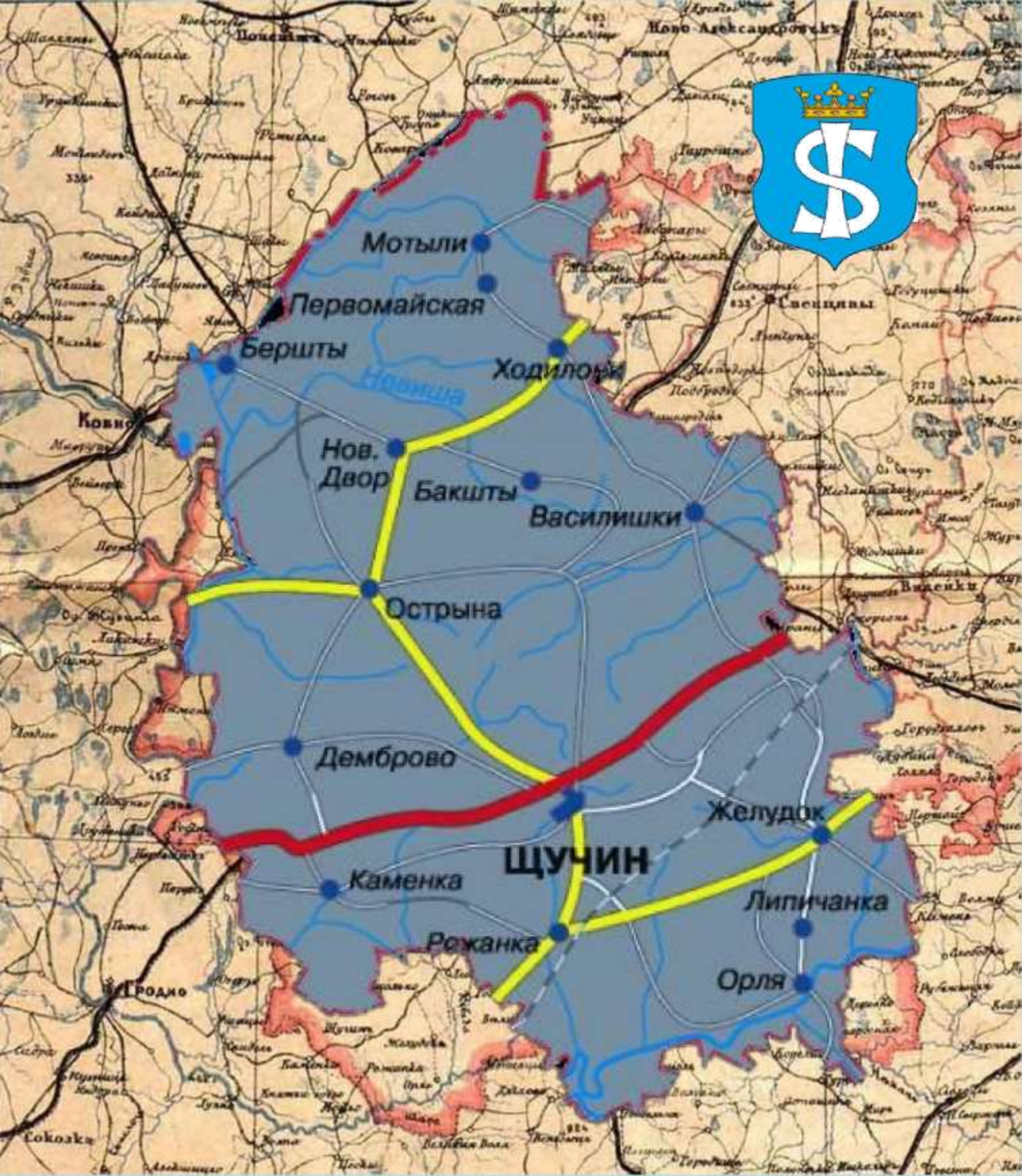




## ТУРИСТСКИМИ ТРОПАМИ





Мотыли

Первомайская

Бершты

Ходилоны

Нов. Двор

Бакшты

Василишки

Острына

Демброво

Желудок

ШУЧИН

Каменка

Липичанка

Рожанка

Орля

Гродно

Сокоска





## ***Уважаемые любители активного отдыха!***

***Вашему вниманию  
предлагаются наиболее  
интересные туристические  
маршруты на любой вкус.  
Щучинский район богат на  
исторические  
достопримечательности. В  
данном издании каждый  
найдёт и выберет для себя  
именно то, что ему надо. Для  
семейного отдыха  
разработаны пешеходные и  
велосипедные маршруты  
выходного дня, а для  
любителей многодневных  
походов предлагаются  
степенные маршруты.  
Маршруты разработаны  
таким образом, что каждый  
пункт несёт в себе  
познавательную информацию  
для тех, кто интересуется  
краеведением.***

***Каждый маршрут  
интересен по-своему и  
гарантирует  
положительные эмоции и  
прекрасное настроение!***

***Добро пожаловать к нам  
в Щучинский район!***

## УСЛОВНЫЕ ОБОЗНАЧЕНИЯ:



**Географическое  
размещение маршрута**



**Протяжённость**



**Описание маршрута**



**Населённые пункты  
на маршруте**



**Проживание**



**Питание**



**Дополнительные  
аттракции**



**Как добраться**



**Историко-архитектурные  
объекты на маршруте**



**Пункты медицинской  
помощи на маршруте**

### «СЕМЬ ЧУДЕС ЩУЧИНЩИНЫ»



Всего 80 км. Маршрут начинается в г. Щучине, а заканчивается в д. Старые Василишки.



Щучин – аг. Раковичи – д. Мурованка - Старые Василишки



Вам предстоит посетить исторические объекты, которые входят в состав «Семи чудес Щучинщины»:

1. Дворец Друцких – Любецких (г. Щучин)
2. Коллегиум пиаров (г. Щучин)
3. Ботанический сад Станислава Бонифация Юндзила (г.Щучин)
4. Плантация пробкового дерева (бархата Амурского) (10 км от г. Щучина)
5. Чудотворная икона Раковичской Божьей Матери (аг. Раковичи)
6. Мало-Можейковская церковь – крепость (д.Мурованка)
7. Витражи костела святых апостолов Петра и Павла (д. Старые Василишки)



Для ночлега предлагаются, остановка на берегу прудаоколо аг. Гурнофель.

При желании можно отдохнуть в аргосудьбе «Марчукова хата» в г.п. Желудок. Тел.:8-015-14- 33-1-21



По ходу путешествия предусмотрено питание в полевых условиях.

Точки общепита: - кафе «Фаворит - люкс» г.Щучин, Авиаторов 5, тел.: 8033 6245484

кафе «Золотой берег», Щучин, Ленина 43/1 тел.: 01514 29253

кафе «Галактика», г. Щучин, Ленина 54, тел.: 01514 29503

кафе «Молодёжное», гЩучин, Советская 2, тел. : 01514 28378

кафе «Старый город», г. Щучин, пл Свободы 16, тел.:01514

23432 кафе «Фортуна», г. Щучин, Комсомольская 36,

тел.:01514 29444 кафе «Элен», г. Щучин, Советская 8тел.:

01514 29671 кафе в аг. Василишки



Центральная районная больница г. Щучина  
ФАП в аг. Рожанка, ФАП в аг. Василишки.



Из г. Гродно до районного центра Щучин – на рейсовом автобусе (расписание можно уточнить в справочной вокзала – единая справочная служба - 114)





### **Дворцово-парковый ансамбль Друцких-Любецких**



памятник архитектуры раннего классицизма в г. Щучин. Построен во 2-й половине 18 в. Вокруг дворца был регулярный парк и ботанический сад. Дворец до 1939 принадлежал Друцким-Любецким. После ВОВ здесь размещался военный городок.

### **Коллегиум пиаров**



Основателем **резиденции пиаров**, коллегии и школы при ней был местный шляхтич С. Хлебцкий. Пиары заложили костёл, основали начальную школу и открыли аптеку.

### **Ботанический сад Станислава Бонифация Юндзила**



Под руководством Станислава Бонифация Юндзила в местечке Щучин был разбит ботанический сад и сад лекарственных растений. В настоящее время среди краеведов существует два мнения по поводу места нахождения сада: 1. у стен коллегиума; 2. в д. Руткевичи, примерно в 3-х км от Щучина.

### **Плантация пробкового дерева (бархата Амурского)**



Уникальный природный объект Щучинской земли. Расположен примерно в 10 км от г. Щучин, за аэродромом в направлении д. Малые Бояры и г.п. Желудок. Плантация была заложена Щучинским лесничеством примерно в 1954 году. Её размер - 1,2 гектара. Сохраняется до настоящего времени.

### **Чудотворная икона Раковичской Божьей Матери**



Согласно устному приданию, некий мещанин Мокрецкий, получив во сне указание от Богородицы, на небольшой речушке Святке нашёл маленькую чудотворную икону, плывущую в горизонтальном положении. Углядев в этом особый знак, он на свои сбережения на этом месте в 1748 году построил храм. Икона Божьей Матери сделала известным аг. Раковичи и именуется по названию села.

### **Мурованская церковь-крепость**



Церковь 1 пол. XVI в. в д. Мурованика относится к храмам оборонительного типа. За всю историю своего существования храм 200 лет был православным, 250 – униатским, затем - католическим и теперь снова православный. В тяжелое 20 столетие он был превращен в склад. В настоящее время в церкви проходят богослужения. Храм входит в туристско-экскурсионный маршрут «Дорога замков».

### **Костёл Святых апостолов Петра и Павла (1903г.)**



Памятник архитектуры неоготики в д. Ст. Василишки. Художественную выразительность интерьеру храма придают витражи, фрески, скульптуры, чеканка, резьба по дереву, керамика.



## «ЗОЛОТОЕ КОЛЬЦО ЩУЧИНЩИНЫ»



Всего 150 км. Маршрут начинается и заканчивается в г. Щучине.



г. Щучин – аг. Руткевичи – аг. Рожанка – г.п. Желудок – д. Мурованка – д. Ищелно – д. Старые Василишки – д. Старый Двор – аг. Новый Двор – аг. Каменка – г. Щучин



Вам предстоит посетить исторические объекты, которые входят в «Золотое кольцо» нашего района:

- ↓ Костел святой Терезы (XI век), коллегийум пиаров (1755-1832гг.), церковь Св. Михаила Архангела (нач. XX века), дворец Друцких-Любецких (1900г.) (*г.Щучин*). Остатки усадьбы и парка Полонских (19 век) (*аг.Руткевичи*)
- ↓ Петропавловский костел (1647г.). (*аг.Рожанка*) Дворец Четвертинских (1908г.), костел Вознесения святой Девы Марии (1854г.), родина В. Врублевского, Родина К. Тызенгауза (*г.п. Желудок*)
- ↓ Мурованская церковь-крепость (1524г.), (*д. Мурованка*)
- ↓ Костел святой Троицы (1781г.), «солнечные часы» (*д.Ищелно*)
- ↓ Костёл Святых апостолов Петра и Павла (1903г.) (*д.Старые Василишки*)
- ↓ Могила Элоизы Пашкевич (Тетки) (*д. Старый Двор*)
- ↓ Костел Успения Пресвятой Девы Марии (1749г.), каплица (*аг. Новый Двор*)
- ↓ Антониевский костел, (1908г.) (*аг. Каменка*)



Для ночлега предлагаются следующие остановки: водохранилище около д. Заря Коммунизма, на берегу пруда около аг. Гурнофель, на берегу озера в аг. Новый Двор, у реки «Спушанка» около аг. Демброво.

При желании можно отдохнуть в аргосуадбе «Марчукова хата» в г.п. Желудок.



По ходу путешествия предусмотрено питание в полевых условиях.

Точки общепита: - кафе «Фаворит-люкс» г. Щучин, ул. Авиаторов 5, тел.: 8033 6245484

(Названия и контактные телефоны остальных мест питания в г. Щучине приведены ранее, в разработке «Семь чудес Щучинщины».

кафе «Фортуна» в аг. Рожанка;

кафе в г.п.. Желудок;

кафе в аг. Василишки

кафе «Фаворит» в г.п.Острино;

кафе в аг. Демброво;

кафе в аг.Каменка.



ЦРБ г. Щучина, ФАП в аг. Рожанка, ФАП в г.п. Желудок, ФАП в аг. Василишки, ФАП в г.п. Острино, ФАП в аг. Каменка.



Из г. Гродно до районного центра Щучин – на рейсовом автобусе (расписание можно уточнить в справочной вокзала – единая справочная служба - 114)





### Костёл Святой Терезы



Памятник архитектуры классицизма в г.Щучин. Построен в 1826—29 из кирпича на средства К. Друцко-Любецкого при монастыре пиаров.

### Коллегиум пиаров

(см.разработку маршрута«Семь чудес Щучинщины»)

### Церковь Святого Архангела Михаила



Памятник архитектуры ретроспективно-русского стиля, построенный в 1863-1865 годах в центре города на месте разобранной часовни. Центр Щучинского благочиния.

### Дворцово-парковый ансамбль в г. Щучин,

(см.разработку маршрута«Семь чудес Щучинщины»)



**Руткевичский парк**, ботанический памятник природы и садово-паркового искусства республиканского значения (с 1977) около аг. Руткевичи. Заложен во 2-й пол. 18—нач. 19 вв. В парке растёт около 80 видов деревьев и кустарников.



**Петропавловский костел.** (1903г.) в аг.Рожанка. Памятник архитектуры неоготики Построен из бутового камня и кирпича, перестроен в 1924-25 гг. Яркий памятник романтическо-исторического направления архитектуры 19 в.



**Дворец Святополк - Четвертинских** (1908г.)

в г.п. Желудок. Шикарный особняк в стиле необарокко с элементами рококо. Архитектурную композицию дворца завершал регулярный английский парк.

Кинематографисты киностудии «Беларусьфильм» снимали в этом дворце мистический фильм «Масакра»,



**Костёл Вознесения Пресвятой Девы Марии,**

памятник архитектуры позднего классицизма в г.п. Желудок. Построен в 1854 г. из бутового камня и кирпича по проекту архитектора К.Подчашинского на месте деревянного костёла. В крипте храма находится захоронение владельца Желудка А. Тизенгауза.

### Мурованская церковь-крепость (д.Мурованка)

(см.разработку маршрута«Семь чудес Щучинщины»)



**Костёл Пресвятой Троицы**,памятник архитектуры позднего барокко в д. Ищелна Построен в 1758 г. из кирпича. Главный алтарь храма украшен лепным декором, живописными панелями и декоративными вазами.

### Костёл Святых апостолов Петра и Павла (д.Старые Василичи)

(см.разработку маршрута«Семь чудес Щучинщины»)



**Могила Элоизы Пашкевич** (Тетки)в д.Старый Двор.

Элоиза Степановна Пашкевич — белорусская поэтесса, прозаик, общественно-политический деятель, актриса, педагог..

### Костел Вознесения Пресвятой Девы Марии



Памятник деревянного зодчества в аг. Новый Двор. Построен в 1749 г. В храме имеются иконы 18 в. «Вознесение» и «Коронование Матери Божьей».



### Антониевский костел (аг.Каменка)

памятник архитектуры неоготики. Построен в 1908 г. из кирпича. Ему предшествовал деревянный костёл, возведённый в 1580 г.





## «ПРАВОСЛАВНЫЕ СВЯТЫНИ ЩУЧИНСКОГО РАЙОНА»

Маршрут автобусной экскурсии общей протяженностью 76 км. Для любителей активного отдыха предлагаем 2-х дневный веломаршрут с посещением дополнительных объектов и других памятных мест



г. Щучин - аг. Раковичи - д. Турейск - аг. Орля –  
д. Мурованика - г. Щучин.



Церковь Святого Архангела Михаила (1863г.) **(г. Щучин)**  
Церковь Рождества Пресвятой Богородицы (1910-х гг.)

чудотворная икона Раковичской Богородицы,  
животворный источник **(аг. Раковичи)**

Церковь святителя Николая Чудотворца (1861г.)  
**(д. Турейск)**

Свято-Покровская церковь (1867г.) **(аг. Орля)**

Церковь Рождества Пресвятой Богородицы (церковь-  
крепость) (1524г.) **(д. Мурованика)**



Для ночлега предлагаются следующие остановки:  
водохранилище около аг. Раковичи, на берегу реки Неман  
вблизи д. Дворчане.

При желании можно отдохнуть в агроусадьбе  
«Марчукова хата» в г.п. Желудок.



По ходу путешествия предусмотрено питание в  
полевых условиях.

Точки общепита: - кафе «Фаворит-люкс» г. Щучин, ул. Авиаторов  
5, тел.: 8033 6245484

(Названия и контактные телефоны остальных мест питания в  
г. Щучине приведены выше, в разработке «Семь чудес Щучинщины».

кафе «Фортуна» в аг. Рожанка;

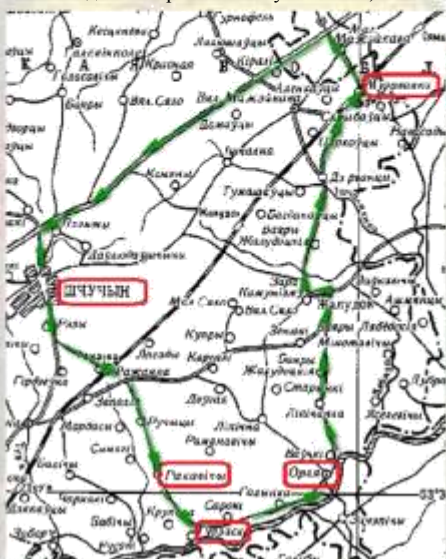
кафе в г.п. Желудок;



ЦРБ г. Щучина, ФАП в аг. Рожанка, ФАП в г.п. Желудок,



Из г. Гродно до районного центра Щучин – на рейсовом  
автобусе (расписание можно уточнить в справочной  
вокзала – единая справочная служба - 114)





### Церковь Святого Архангела Михаила (г.Щучин)



Памятник архитектуры ретроспективно-русского стиля, построенный в 1863-1865 годах в центре города на месте разобранной часовни. Центр Щучинского благочиния.

### Церковь Рождества Пресвятой Богородицы (аг.Раковичи)



Церковь построена из камня в 1900 г. До этого в аг. Раковичи уже была деревянная церковь, построенная в 1748 г. на месте, где, согласно устному приданию, некий мещанин Мокрецкий, обрел маленькую чудотворную икону



Божьей Матери (*См.маршрут«Семь чудесЩучиницы»*).

Рядом с местом, где была найдена икона, забил **родник**. Вода в роднике была очень вкусная и чистая. Люди на протяжении нескольких веков считают этот источник «Святым» и берут из него воду.



Еще одним удивительным фактом является **камень**, который лежит в том месте, где раньше стояла деревянная церковь. На этом камне есть отпечаток стопы Матери Божьей, который и был указателем места постройки церкви.

### Церковь святителя Николая Чудотворца (д.Турейск)



Храм построен в 1875 г. на месте старого деревянного храма. Своим названием храм обязан факту сооружения его в самом центре древнерусского городища Турийска (первое упоминание в Ипатьевской летописи в 1263 году) на реке Неман.

### Свято-Покровская церковь (аг.Орля)



Построена в 1867 году из бутового кирпича на пожертвования местных жителей. В 1960 г. храм был закрыт и превращен в зернохранилище, и лишь в 1990-м, там снова начались богослужения. В церкви имеются древние иконы: икона Покрова Пресвятой Богородицы и икона семи

Виленких мучеников, помощников в семейных нуждах.

### Маломожейковская церковь-крепость (д.Мурованка)



Церковь 1 пол. XVIв., относится к храмам оборонительного типа. За всю историю своего существования храм 200 лет был православным, 250 лет – униатским, затем - католическим и теперь снова православный. В тяжелое 20 столетие он был превращен в склад. В настоящее время в церкви проходят богослужения. Храм входит в туристско-экскурсионный маршрут «Дорога замков».

## «КАТОЛИЧЕСКИЕ СВЯТЫНИ ЩУЧИНСКОГО РАЙОНА»



Всего 100 км. Маршрут начинается и заканчивается в г. Щучине.



г. Щучин - аг. Рожанка - г.п. Желудок - д. Ищелно - д. Ст. Василишки - аг. Василишки - аг. Першемайск - аг. Новый Двор - д. Лядск - г.Щучин



✦ Костёл Святой Терезы (1829г.) (г.Щучин)

✦ Костёл Святых апостолов Петра и Павла (1903г.) (аг. Рожанка)

✦ Костёл Вознесения Пресвятой Девы Марии (1853г.) (г.п. Желудок)

✦ Костёл Пресвятой Троицы (1755-1758гг.); старинные солнечные часы) (д.Ищелно)

✦ Костёл Святых апостолов Петра и Павла (1903г.) (д. Старые Василишки)

✦ Костёл Святого Иоанна Крестителя (1769г.) (аг.Василишки)

✦ Костёл Воздвижения Святого Креста (кон.XVIIIв.) (аг.Першемайск)

✦ Костёл Восшествия Пресвятой Девы Марии (1749г.); часовня (1882 г.) (аг. Новый Двор)

✦ Костёл Святого Станислава (1905г.) (д. Лядск)



Для ночлега предлагаются следующие остановки: водохранилище около д. Заря Коммунизма, на берегу пруда около аг. Гурнофель, на берегу озера в аг. Новый Двор, у реки «Спушанка» около аг. Демброво.

При желании можно отдохнуть в аргосадыбе «Марчукова хата» в г.п. Желудок.



По ходу путешествия предусмотрено питание в полевых условиях.

Точки общепита: кафе «Фортуна» в аг. Рожанка;

кафе в г.п. Желудок;

кафе в аг. Василишки

кафе «Фаворит» в г.п. Острино;

(Названия и контактные телефоны мест питания в г. Щучине приведены в разработке «Семь чудес Щучинщины».)



ЦРБ г. Щучина, ФАП в аг. Рожанка, ФАП в г.п. Желудок, ФАП в аг. Василишки, ФАП в г.п. Острино,



Из г. Гродно до районного центра Щучин – на рейсовом автобусе (расписание можно уточнить в справочной вокзала – единая справочная служба - 114)







### **Костёл Святой Терезы (г.Щучин)**

*(См. маршрут «Золотое кольцо Щучинщины»)*

### **Костёл Святых апостолов Петра и Павла (аг.Рожанка)**



*(См. маршрут «Золотое кольцо Щучинского района»)*

### **Костёл Вознесения Пресвятой Девы Марии (г.п.Желудок)**



*(См. маршрут «Золотое кольцо Щучинского района»)*

### **Костёл Пресвятой Троицы (д.Ищелно)**



*(См. маршрут «Золотое кольцо Щучинского района»)*

### **Старинные солнечные часы (д.Ищелно)**



Уникальной достопримечательностью д. Ищелно являются единственные в Республике Беларусь солнечные часы. Часы изготовлены виленским мастером Малецким. Медный циферблат установлен во дворе Троицкого костёла.

### **Костёл Святых апостолов Петра и Павла (д.Ст.Василишки)**



*(См. маршрут «Золотое кольцо Щучинского района»)*

### **Костёл Святого Иоанна Крестителя (1769г.)**



Памятник архитектуры позднего барокко в д. Василишки. Построен в 1769 из кирпича при монастыре базилиан. В 1832 переоборудован под церковь, с 1919 — костёл.

Храм — 3-нефная базилика с полукруглой апсидой и сакристиями. Живописный силуэт главного фасада храма формируют две 3-ярусные башни и полукруглый щит между ними. В костёле 7 алтарей, выполненных в стиле рококо, икона «Крещение» (нач. 20 в.). Перед костёлом 3-арочная брама.

### **Костёл Воздвижения Святого Креста (кон.XVIIIв.)**



Построен в 1938 г. в стиле архитектуры модерна с прямоугольным в плане объёмом под 2-наклонной крышей. Во время Великой Отечественной войны здание сгорело. В 1995 г. на собранные пожертвования прихожан костёл был отремонтирован и возведены башни

высотой более 20 м.

### **Костёл Успения Пресвятой Девы Марии (1749г.)**

(аг.Нов.Двор) *(См. маршрут «Золотое кольцо Щучинского района»)*

### **Часовня (1882г.) (аг.Новый Двор)**



Католическая часовня Святого Юрия построена в 1818 г. из дерева.



### **Костёл Святого Станислава (1905г.) (д.Лядск)**

Находится в центре деревни Лядск Построен из кирпича в стиле неоготики с элементами стиля модерн.

## «ДВОРЦЫ И УСАДЬБЫ ЩУЧИНСКОГО РАЙОНА»

Экскурсионный маршрут по дворцам и усадьбам Щучинщины.



Всего 100 км. Возможные варианты: автобусный тур, велотур выходного дня, 4-5 дневная пешеходная экскурсия (поход).



г.Щучин - агр. Рожанка - г.п. Желудок - аг. Большое Можейково - д. Ищелно - д. Костенево - аг. Голопичполье – аг. Гурнофель – д. Андрушовцы – г. Щучин



- ↓ Дворец Друцких – Любецких (XIXв) (г. Щучин)
- ↓ Усадьба Пацов (XVIII-XXвв) и часовня (агр.Рожанка)
- ↓ Усадьба Святополк-Четвертинских (нач.XXв.) (г.п.Желудок)
- ↓ Усадьба (кон.XVIII–нач.XIXвв) (аг. Большое Можейково)
- ↓ Усадьба Костровицких (кон. XIX–нач.XXвв) (д.Костенево)
- ↓ Усадьба Ивановских (нач.XXв.), (аг.Голопичполье)
- ↓ Усадебный дом (кон. XIX–нач. XXвв.), (д.Андрушовцы)



Для ночлега предлагаются следующие остановки: на берегу реки «Котра», вблизи д. Рыбаки; на берегу реки «Зеняпишка» около д. Домейки.



По ходу путешествия предусмотрено питание в полевых условиях.

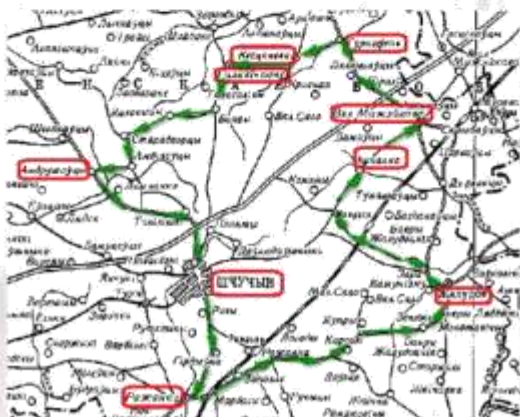
Точки общепита: кафе «Фаворит» в г.п. Острино; (Названия и контактные телефоны мест питания в г. Щучине приведены в разработке «Семь чудес Щучинщины».



ЦРБ г. Щучина; ФАП в г. п. Острино; больница аг. Першемайск тел.: 801514 35338.



Из г. Гродно до районного центра Щучин – на рейсовом автобусе (расписание можно уточнить в справочной вокзала – единая справочная служба - 114)





**Дворец Друцких – Любецких** (г.Щучин)  
(См. маршрут «Семь чудес Щучинщины»)

**Усадьба Пацов** (1783г.) (аг.Рожанка)



Усадебный дом и флигели не сохранились, однако и сегодня мы можем увидеть деревянный дом и конюшню. В конюшне разводили и держали породистых лошадей.



**Часовня** (аг.Рожанка)

Во время войны 1812 года на территории Рожанки шли жестокие бои с наполеоновской армией. В честь всех солдат, павших в этих боях, Людвиг Пац приказал построить столб-часовню.

**Усадьба Святополк-Четвертинских** (г.п.Желудок)  
(См. маршрут «Золотое кольцо Щучинщины»)

**Усадьба в аг. Большое Можейково**  
(кон.XVIII – нач. XIX вв.)



На территории усадьбы находились усадебный дом, (не сохранился), парк, сад, флигель и хозяйственные постройки. Перед главным фасадом усадебного дома была народная



площадь. Въезд в усадьбу украшали два искусственных прямоугольных водоёма по сторонам.

**Усадьба Костровицких д. Костенево**  
(кон.XIX–нач. XXвв)

Первыми известными владельцами Костенева были Александровичи. А последними (до 1939 г) - Костровицкие В плане усадебный дом прямоугольный, длиной 24 метра, построенный из



больших отполированных камней, а внутри стены облицованы кирпичом. Толщина стен достигает одного метра. До Первой мировой войны дом имел богатый интерьер.

**Усадьба Ивановских в д. Лебёдка** (аг.Головичполье),  
(нач. XX в.),

Памятник архитектуры стиля модерн в пейзажном парке. Г-образный в плане дом состоит из 1- и 2-этажных объёмов разной величины под высокой черепичной крышей. Пейзажный парк (площадь 18 га) сохранился частично. В настоящее время это дом – интернат для детей с умственными и физиологическими отклонениями.



**Усадьба Морачевских в д. Андрушовцы** (кон.XIX–нач. XXвв.),

Усадебно-парковый комплекс занимает прямоугольный в плане участок, включает жилой дом, флигель и амбар которые образуют курдонер, хозяйственный двор с двумя деревянными постройками начала XX ст., парк и сад.





## «ЗАБЫТАЯ КЛЕНОВАЯ АЛЛЕЯ»



Экскурсионный маршрут по паркам и садам Щучинщины. Всего 91 км.

Возможные варианты: автобусный тур, велотур за 2-3 дня, 4-5 дневная пешеходная экскурсия (поход).



г. Щучин - аг. Руткевичы – аг. Рожанка – г.п. Желудок – аг. Большое Можейково – д. Ишелно – д. Костенево – аг. Гурнофель - д. Андрушевцы – г. Щучин.



Мемориальный комплекс на месте сожжённой фашистами деревни **(д. Шкленск)**

➤ Парк и сад вокруг дворца Друцких – Любецких, (19век), ботанический сад Ст.Б. Юндзила и сад лекарственных растений возле костела **(г.Щучин)** ➤ Ботанический сад Ст.Б. Юндзила и сад лекарственных растений, парк «итальянского типа» 18-20века, памятник

республиканского значения **(аг.Руткевичи)**

➤ Пейзажный парк вокруг бывшей усадьбы Пацов, (18-19век)

**(аг. Рожанка)**

➤ Регулярный парк вокруг бывшей усадьбы Святополк-Четвертинских (нач.20в.)

**(г.п. Желудок)**

➤ Регулярный парк кон.18 – нач. 19 вв., памятник республиканского значения

**(аг. Большое Можейково)**

➤ Регулярно-террасный и пейзажный парки вокруг мелкопоместной несохранившейся усадьбы (18-19века)**(д.Ишелно)**

➤ Парк регулярно-экономичного типа вокруг бывшей усадьбы Костровицких (кон. 19 –нач. 20в.)**(д.Костенево)**

➤ Пейзажный парк и сад вокруг бывшей усадьбы Ивановских (нач. 20 века)

**(аг. Голопичполье)**

➤ Остатки регулярного парка и сада вокруг усадебного дома

(кон.19 – нач. 20 в.)

**(д. Андрушевцы)**



Точки общепита: кафе «Фортуна» в аг. Рожанка; кафе в г.п. Желудок;

(Названия и контактные телефоны мест питания в г. Щучине приведены в разработке «Семь чудес Щучинщины».



Места подходящие для ночевки на озерах в районе г.п. Желудок или аг. Большое Можейково, а также на берегу озера в районе д. Костенево – аг. Гурнофель.



При проведении пешеходного маршрута рекомендуем участок аг. Рожанка – г.п. Желудок проехать на автобусе, из д. Андрушевцы в Щучин тоже можно проехать на автобусе.

Эти участки проходят по асфальтированной дороге и не представляют интереса





### **Парк и сад вокруг дворца Друцко-Любецких** (кон. IX-сер. XX вв.) (г. Щучин)

Вокруг дворца Друцко-Любецких Ст. Юндил разбил регулярный парк и высадил ботанический сад. Согласно рассказам старожилов в парке было 150 видов деревьев и более 20 сортов роз. Недалеко от дворца были пруды.

### **Ботанический сад Ст. Б. Юндзила и сад лекарственных растений (около костела Святой Терезы)** (г. Щучин)



Именно с данным местом, по мнению части краеведов, и связано существование знаменитого ботанического сада Станислава Бонифация Юндила. Он собрал в окрестностях Щучина материал для своего классического труда по ботанике с описанием растений.

### **Парк и сад в аг. Руткевичи** (II пол. XVIII-XIX вв.)



Ботанический памятник природы и садово-паркового искусства республиканского значения Площадь 5 га. В парке растёт около 80 видов и форм деревьев и кустарников: из экзотических пород имеются: ель голубая, туя западная, лиственница польская и др. К парку примыкает плодовый сад.

### **Парк в аг. Большое. Можейково** (1787г.)



Площадь парка около 5 га. Планировка парка симметричная, регулярная. В насаждениях встречаются экзоты: лиственница европейская, акация белая, липа американская и др. Памятник республиканского значения

### **Парк и сад в д. Лебёдка** (нач. XX в.)

Парк насчитывает около 50 пород деревьев, имеется единственный в Беларуси ясень маньчжурский. Фруктовый сад содержал элитные сорта, продукция которого поступала в Санкт-Петербург и Москву.

### **Парк вокруг бывшей усадьбы в д. Ишелно**



Регулярный террасный парк по оси жилого дома завершался прямоугольной сажалкой. Рядом с регулярным парком позже был высажен большой пейзажный парк, с северо-запада к парку присоединялись фруктовые сады. Среди насаждений – липа крупнолистная, боярышник, сирень венгерская, тополя, попадаются и экзоты.

### **Парк вокруг бывшей усадьбы в д. Костенево** (кон. IX-нач. XX вв.)



Парк регулярно-экономичного типа, местного значения. Участки плодового сада за домом обсажены липовыми боскетами. Перед домом – партер с круглой цветочной клумбой.

Преобладают деревья местных пород, попадаются и экзоты.

### **Парк вокруг бывшей усадьбы в аг. Рожанка** (кон. XVIII-IX в.)



Пейзажный парк местного значения. Вместе с английским садом расположен вокруг усадьбы.

### **Парк вокруг усадьбы Святополк - Четвертинских** (г.п. Желудок)



Регулярный английский парк завершал архитектурную композицию дворца. В глубине парка сохранилась скамья, которая была высечена из цельной гранитной глыбы.

Одной из экзотических новинок парка были виноградные улитки, привезенные из-за границы для разведения.

### **Парк-сад вокруг усадьбы в д. Андрушовцы** (кон. IX-нач. XX вв.)



В композиции парка хорошо выражены элементы симметрично-осевого построения. Въездная кленово-липовая аллея размещена по основной удлинённой оси. К аллее с двух сторон примыкают плодовые сады.

Среди насаждений парка – дуб, клен, ясень, береза, ольха, граб, пихта сибирская.

## СТЕПЕННЫЕ ПОХОДЫ

### «ОГНЕННЫЕ ДЕРЕВНИ»



Всего 75 км. Маршрут начинается на границе Гродненского и Щучинского районов, на месте сожжённой д. Шкленск и заканчивается в г. Щучине.



д. Огородищи – д. Зиняки – д. Шкленск – г. Щучин.



✚ Мемориальный комплекс на месте сожжённой фашистами деревни, (2003 г.) (д. **Огородищи**)

✚ Мемориальный комплекс на месте сожжения мирных жителей, (1988 г.) (д. **Зиняки**)

✚ Мемориальный комплекс на месте сожжённой фашистами деревни (д. **Шкленск**)



Для ночлега предлагаются следующие остановки: на берегу реки «Котра» вблизи д. Рыбаки; на берегу реки «Зеняпишка» вблизи д. Домейки.



По ходу путешествия предусмотрено питание в полевых условиях.

Точки общепита: (Названия и контактные телефоны мест питания в г. Щучине приведены в разработке «Семь чудес Щучинщины»).



ЦРБ г. Щучина; ФАП в г. п. Острино; больница аг. Першемайск тел.: 801514 35338.



Из г. Гродно до районного центра Щучин – на рейсовом автобусе (расписание можно уточнить в справочной вокзала – единая справочная служба - 114)







## Деревня Шкленск



До 18 июля 1943 года на карте Щучинского района, на границе Гродненского и Щучинского районов, около дороги Гродно-Острино, немцы сожгли д. Шкленск вместе с 67 местными жителями. От деревни осталась только урна с пеплом, которая увековечена в мемориальном комплексе Хатынь.

### Мемориальный комплекс в д. Зиняки.



22 января 1944 г. немецко-фашистские захватчики сожгли в сарае заживо 65 жителей деревни а саму деревню подожгли. После войны деревню отстроили. До 1988 г. на месте

сгоревшей деревни стоял небольшой памятник с красной звездой. 8 мая 1988 г. состоялся митинг-реквием, посвящённый открытию мемориального комплекса.

В центре мемориала возвышается фигура женщины прижимающей к груди ребёнка, а напротив – цементная стена с 419 фамилиями погибших в страшном костре.

### Мемориальный комплекс д. Огородищи



Расположен на территории Первомайского сельского Совета.

26 февраля 1943 года фашистские каратели за помощь партизанам расстреляли 147 жителей деревни и сожгли 28 домов. Деревня навсегда исчезла с карты района. В 2003 г. на месте сожжённой деревни был установлен мемориальный комплекс.

## «ЩУЧИНЩИНА ПАРТИЗАНСКАЯ»



Всего активным способом 63 км. Маршрут начинается и заканчивается в г. Щучине.



г. Щучин – аг. Орля – д. Зачепичи – г. Щучин.

✚ Братская могила советских воинов и партизан  
(г.Щучин).



✚ Мемориальный комплекс. Музей истории Великой Отечественной войны, Братская могила советских воинов и партизан.  
(д.Зачепичи)

Памятник на братской могиле (аг.Орля).

✚ Музей боевой славы. Средняя общеобразовательная школа №1 (г.Щучин)

Для ночлега предлагаются следующие остановки: водохранилище около аг. Раковичи, на берегу реки Неман вблизи д. Дворчане.



По ходу путешествия предусмотрено питание в полевых условиях.



Точки общепита: (Названия и контактные телефоны мест питания в г. Щучине приведены в разработке «Семь чудес Щучинщины».

Продовольственные магазины в аг.Орля, и в д.Зачепичи,



ЦРБ г. Щучина, ФАП в г.п. Желудок, амбулатория в аг.Орля: тел.: 801514 38325;  
амбулатория аг. Рожанка :тел.:801514 49073

Пост МЧС: г.п.Желудок, аг.Орля.  
Отделения связи г.п.Желудок и аг.Орля.



Из г. Гродно до районного центра г. Щучин – на рейсовом автобусе (расписание можно уточнить в справочной вокзала – единая справочная служба - 114)





### **Братская могила советских воинов и партизан в г. Щучине.**



Памятник воздвигнут в 1950 г на месте захоронения 6 партизан и 229 воинов 139-й стрелковой дивизии 50-ой армии 2-го Белорусского фронта, которые погибли в июле 1944 г. при освобождении района от немецко-фашистских захватчиков.

### **Мемориальный комплекс. Музей истории Великой Отечественной войны, (д.Зачепичи)**



Мемориальный комплекс на месте базирования штаба партизанского соединения Щучинской зоны созданного 18 марта 1943 г. Командовал соединением С.П. Шупеня. О деятельности партизан рассказывается в книге воспоминаний С.П. Шупени «Гневная Щара». Также этой теме посвящены экспозиции музея Партизанской славы, который был открыт в 1983 г. В обновлённой землянке.

### **Братская могила советских воинов и партизан (д.Зачепичи)**



Памятник воздвигнут на могиле 2 советских воинов и 30 партизан погибших во время Великой Отечественной войны.

### **Братская могила советских воинов и партизан (д.Орля).**



Памятник воздвигнут в 1967 г. на могиле 46 воинов Советской Армии и 16 партизан погибших в боях с гитлеровцами в июне 1941 г. и июле 1944 г.

### **Музей боевой славы.**



Средняя общеобразовательная школа №1 г. Щучина. В школьном музее находится большое количество экспонатов связанных с Великой Отечественной войной. Одна из экспозиций музея посвящена партизанскому движению на Щучинской земле. Собран

материал об участниках партизанского движения: Овчинникове С.И., Степанове П.Е., Чещевике М.И., Бубновом И.Г., Шупени С.П. Экскурсии проводятся по предварительным заявкам.



# Содержание

## Веломаршруты

1. «Семь чудес Щучинщины».....5
2. «Золотое кольцо Щучинщины»...7
3. «Православные святыни  
Щучинщины»....9
4. «Католические святыни  
Щучинщины»...11
5. «Дворцы и усадьбы Щучинского  
района».....13
6. «Забытая кленовая аллея».....15

## Степенные походы

1. «Огненные деревни».....17
2. «Щучинщина партизанская.....19

